

LÉGENDE KEY

PISTES SLOPES

- Très facile Very easy
- Facile Easy
- Difficile Difficult
- Très difficile Very difficult
- / / / / / Snowpark
- / / / / / Initiatic Park
- / / / / / La Montagne de Téo Family Park
- Ski de randonnée* Ski touring*
- * Pratique selon recommandations au départ des itinéraires
- * Practice depending on advices at the departure of each itinerary
- Luge Park Sledging Park
- Ouverture nocturne Night opening
- ⚠ Barres rocheuses Rocky ridges
- / / / / / Préservation d'espaces naturels Protected natural areas
- / / / / / Espace débutants Beginner area
- / / / / / Zone dédiée aux motoneiges Snow biking area

REMONTÉES MÉCANIQUES LIFTS

- ⚙ Télécabine Gondola
- ⚙ Télésiège Chairlift
- ⚙ Télésiège débrayable Chairlift
- ⚙ Téliési
- ⚙ Drag lift
- ⚙ Tapis roulant Conveyer mat
- ⚙ Téliési difficile Difficult drag lift
- ⚙ Remontées mécaniques accessibles aux personnes à mobilité réduite Lifts available to disabled people
- ⚙ Mini-domaine Beginner area
- ⚙ Luge Park Sledging Park

STATION RESORT

- 🏠 Office de Tourisme Tourist Office
- 🎓 École de ski français French Ski school
- 🏥 Cabinet médical Health center
- 🏠 Poste de secours First aid point
- 🏠 Caisse Skipass sale point
- 🏠 Automate skipass Automatic skipass
- 🏠 Caisse Luge Park Sledging Park sale point
- 🏠 Parking
- DZ Zone d'atterrissage Dropzone
- 🛖 Espace luge sécurisé Secure sledging area
- 🍽 Restaurant
- 🍽 Aire de pique-nique Picnic area
- 🍽 Salle hors-sac Indoor picnic area
- 🏠 Point de vue Viewpoint
- 🚻 Toilettes Toilets
- 🌉 Passerelle himalayenne Himalayan bridge

ACTIVITÉS WINTER ACTIVITIES

- 🧗 Tyrolienne géante Giant zipline
- 🐕 Luge sur piste Track sledging
- 🐕 Luge sur rail Rail sledging
- 🏂 Snoc Snoc ski
- 🏂 Zone ludique Fun area
- 🏂 Patinoire Ice rink
- 🏂 Ski nordique Nordic ski
- 🏂 Ski de randonnée Ski touring
- 🏂 Raquettes Snowshoeing
- 🚶 Piéton Pedestrian
- 🐕 Chiens de traîneau Sledge dogs
- 🏂 Conduite sur glace Ice driving
- 🏂 Motoneige Snow biking
- 🏂 Tubing Snow tubing
- 🏂 Plongée sous glace Ice diving
- 🏂 VTT sur neige Snow mountain bike
- 🏂 Traineau à cheval Horse sleigh

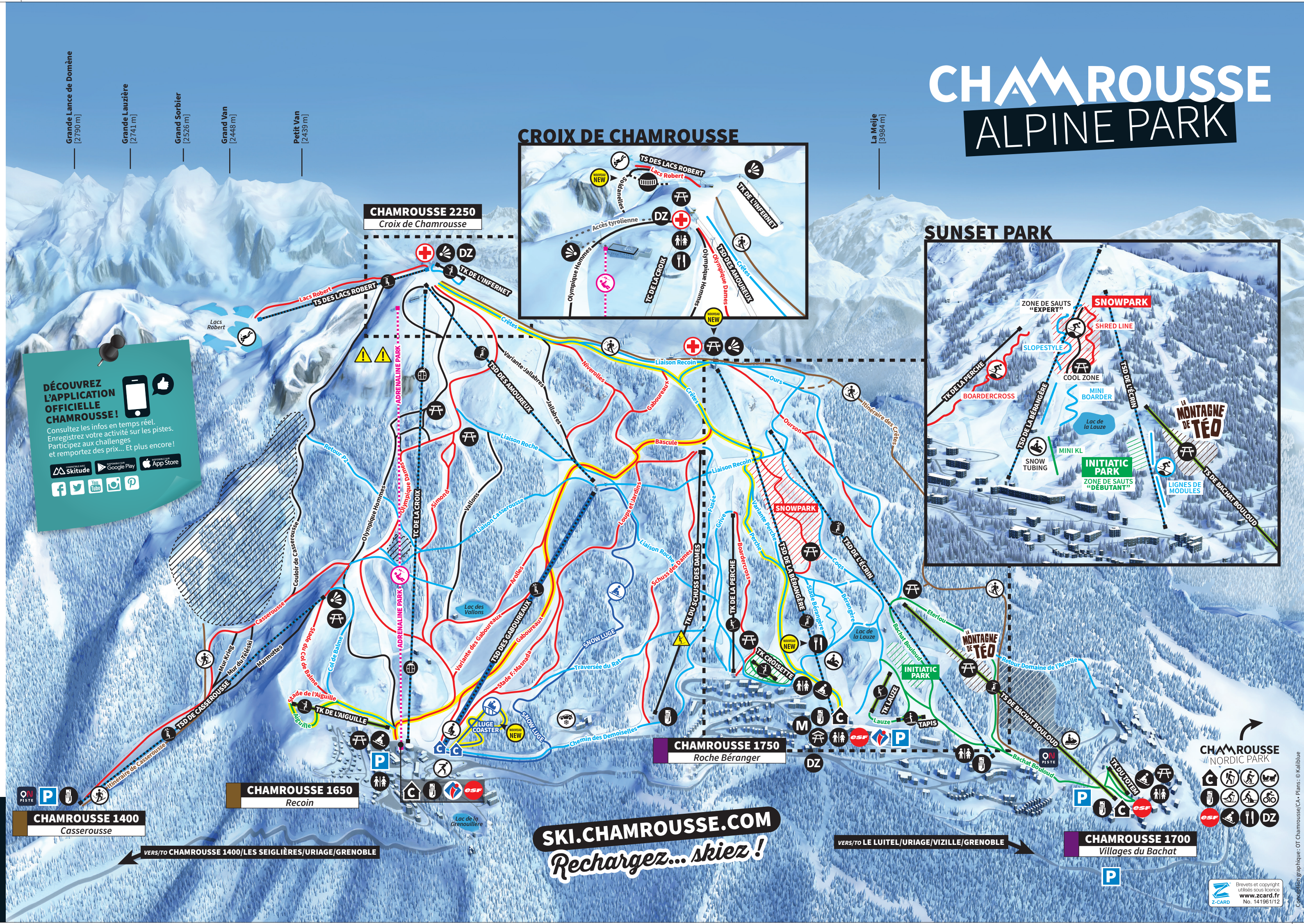
OFFICE DE TOURISME TOURIST OFFICE
+33 (0)4 76 89 92 65 Chamrousse.com

REMONTÉES MÉCANIQUES LIFTS
+33 (0)4 76 59 09 09 ski.chamrousse.com

CENTRAL SECOURS RESCUE CENTER
+33 (0)4 76 59 09 12 112

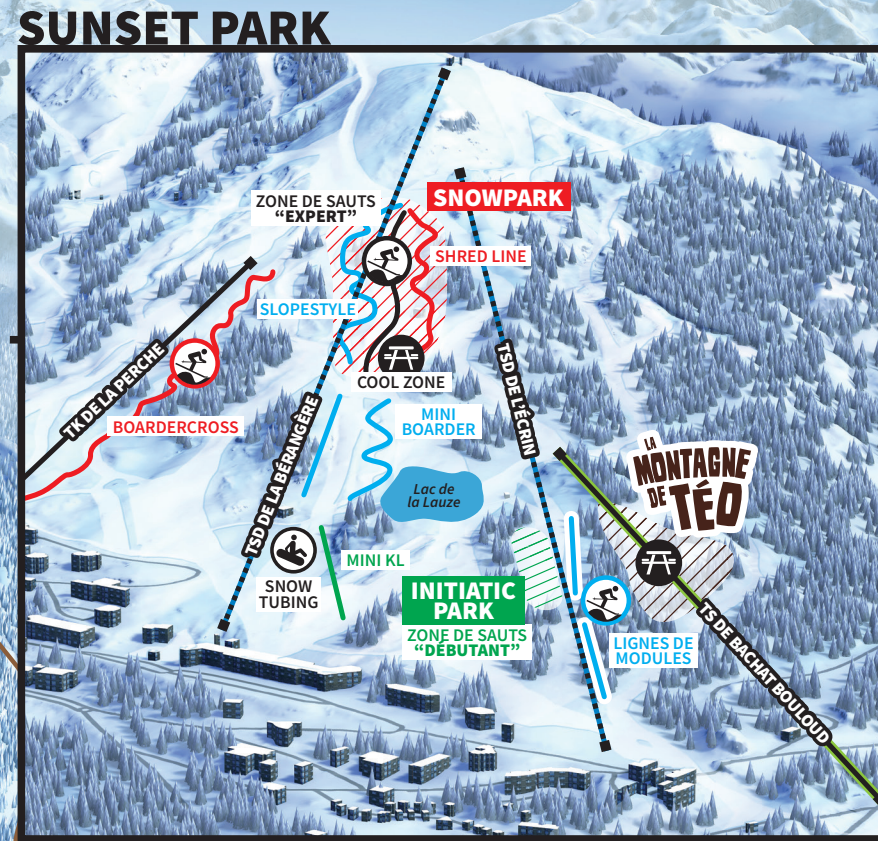
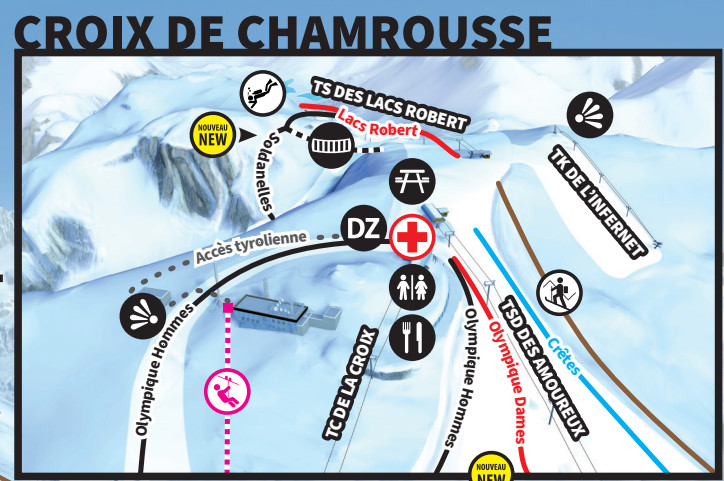
DÉCOUVREZ L'APPLICATION OFFICIELLE CHAMROUSSE!

Consultez les infos en temps réel. Enregistrez votre activité sur les pistes. Participez aux challenges et remportez des prix... Et plus encore!



SKI.CHAMROUSSE.COM
Rechargez... skiez!

CHAMROUSSE ALPINE PARK



SÉCURITÉ SAFETY

BALISAGE SIGNPOSTING

LES CODES
5

Les balises vous permettent de vous situer sur les pistes. Elles sont disposées dans un ordre décroissant de haut en bas. En cas d'accident, transmettez le nom de la piste et le numéro de la balise à la remontée mécanique la plus proche ou téléphonez au 04 76 59 09 12.

The markers help you to find your location on the slopes. They are set out in descending order from top to bottom. In the event of an accident, note the name of the slope and the marker's number and pass them on to the closest ski lift operator or call: +33 (0)4 76 59 09 12.

⚠ Jalons, cordes jaunes et noires et triangles vous préviennent d'un danger.
Stakes and yellow and black ropes and triangle signs warn you of a danger.

Les bords des pistes sont matérialisés par des jalons de la couleur de la piste surmontés de orange, ils définissent les limites latérales droites de celle-ci. En dehors de ces limites, vous évoluez en hors pistes.

Slope delimited by stakes with slope difficulty colour and orange, that define the boundaries. Outside these boundaries, you progress in off-piste terrain.

RISQUES D'AVALANCHE AVALANCHE RISKS

- **RISQUE 1 • FAIBLE / LOW**
Conditions généralement favorables
Generally safe conditions
- **RISQUE 2 • LIMITÉ / MODERATE**
Instabilité limitée le plus souvent à quelques pentes
Moderate level of instability, mainly on some few slopes
- **RISQUE 3 • MARQUÉ / CONSIDERABLE**
Instabilité marquée, parfois sur de nombreuses pentes
Considerable level of instability, sometimes on many steep slopes
- **RISQUE 4 • FORT / HIGH**
Forte instabilité sur de nombreuses pentes
High level of instability on many steep slopes
- **RISQUE 5 • TRÈS FORT / VERY HIGH**
Conditions très défavorables
Highly unfavorable conditions

INFORMATIONS SECOURS SAFETY INFORMATION

N'oubliez pas que les secours sur le domaine skiable sont soumis à facturation (délibération du conseil municipal). **Vérifiez bien que vous êtes assurés!**

Please remember that any rescue on the ski area must be paid for (see town council deliberation). **Please check that you have insurance!**

Le port du casque est vivement recommandé!
Wearing a helmet is highly recommended!

SPÉCIAL FAMILLES FOR FAMILIES

Espaces luge gratuits et sécurisés, un mini-domaine pour débutants, la Montagne de Téo et des activités adaptées aux enfants (voir Guide Famille).

Free and safe sledging areas, beginner area, "La Montagne de Téo" and activities adapted to children (see Family Guide).

CHAMROUSSE
ALPES-FRANCE 1700

NOS PARTENAIRES OUR PARTNERS

- ROSSIGNOL**
- cairn**
- Jean Lain MOBILITÉS**
- SKODA**
- HARIBO**

Brevets et copyright utilisés sous licence www.zcard.fr
No. 14195112

Conception graphique: OT Chamrousse/CA - Plans: © Kalibblue