

**CHAMROUSSE**  
Alpes - France 1700

# TOPOGUIDE ESCALADE

*Les informations contenues dans ce topoguide sont données à titres indicatives et peuvent être soumises à modification.*

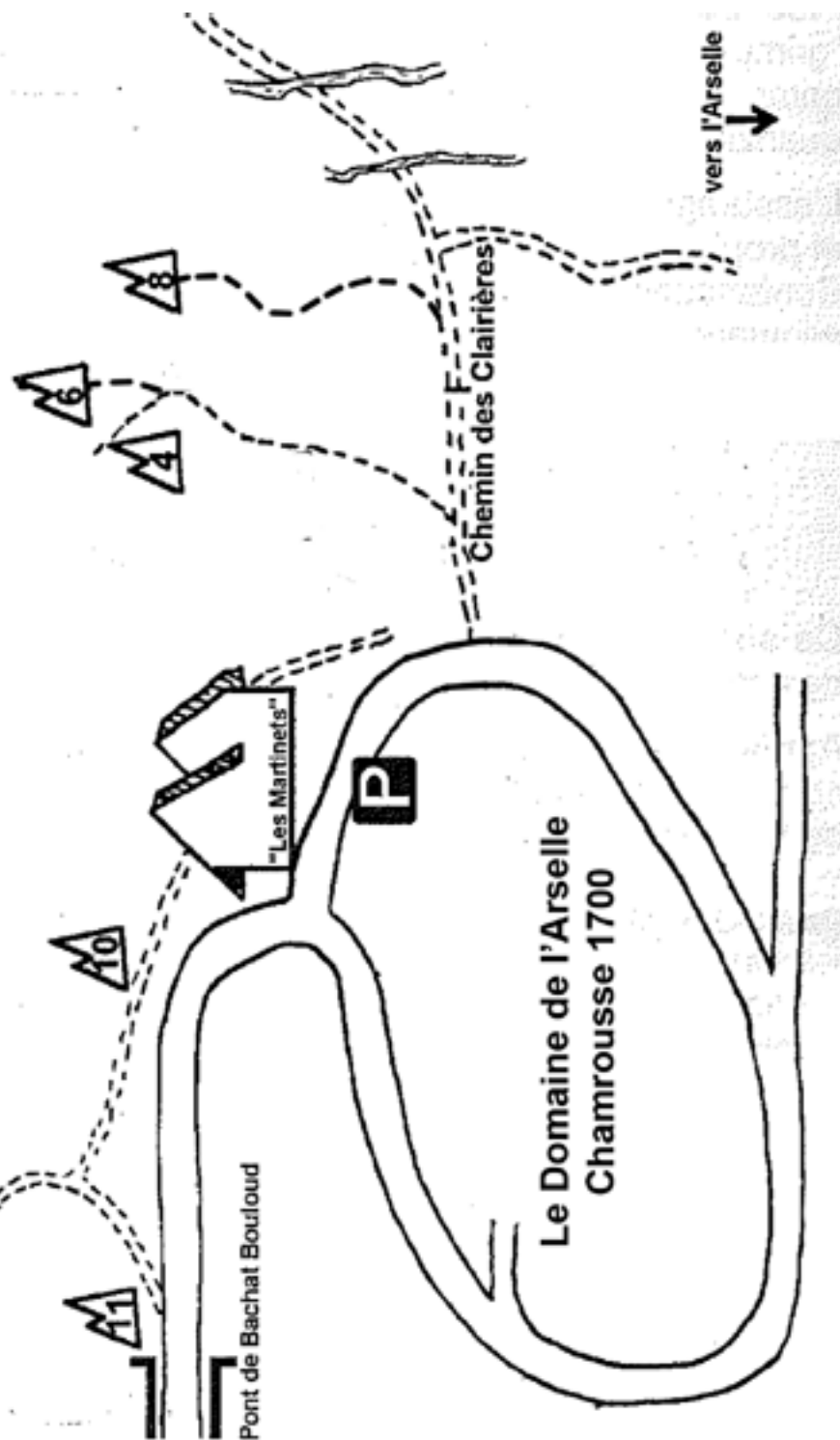
*La station de Chamrousse décline toutes responsabilités pour les éventuels problèmes survenant sur les équipements et les voies.*

# SITES D'ÉCOLE

Plan d'accès

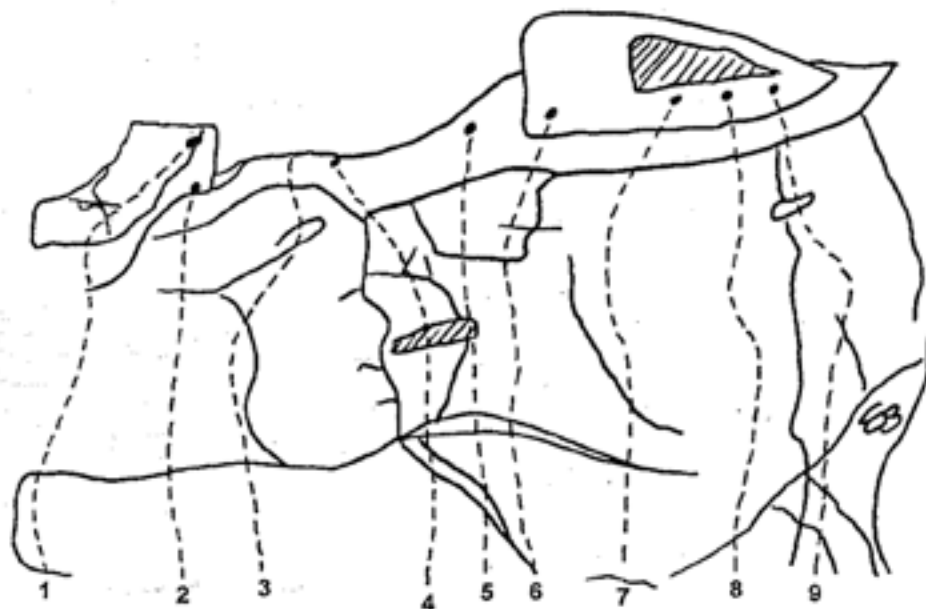


Sites d'école de Chamrousse 1700



**ROCHER N°4 : "LES CONIFERES ET FEUILLUS"**

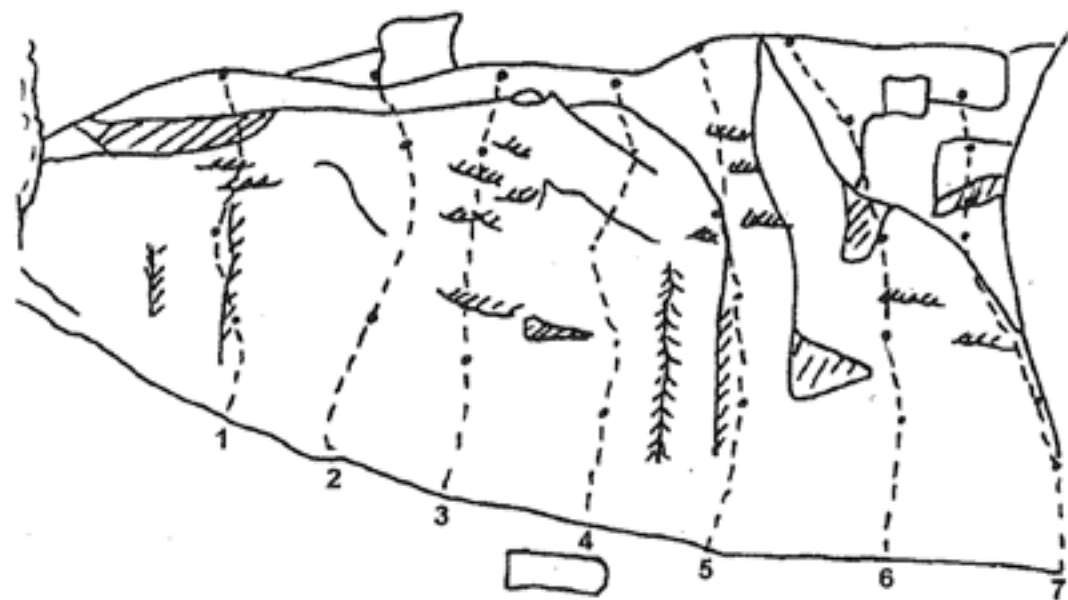
Rocher pour initiés  
6 à 12 m



- |   |                           |             |
|---|---------------------------|-------------|
| 1 | Le sapin                  | 5           |
| 2 | L'épicéa                  | 5 (soutenu) |
| 3 | Le mélèze                 | 5+/6a       |
| 4 | Le sorbier des oiseleurs  | 3+          |
| 5 | Le pin sylvestre          | 4           |
| 6 | Le bouleau                | 5+          |
| 7 | Le pin cembro (ou arolle) | 4           |
| 8 | Le pin à crochet          | 6a/5a/4     |
| 9 | L'aulne vert              | 3+/4        |

## ROCHER N°6 : "LES RONGEURS ET ONGULEES"

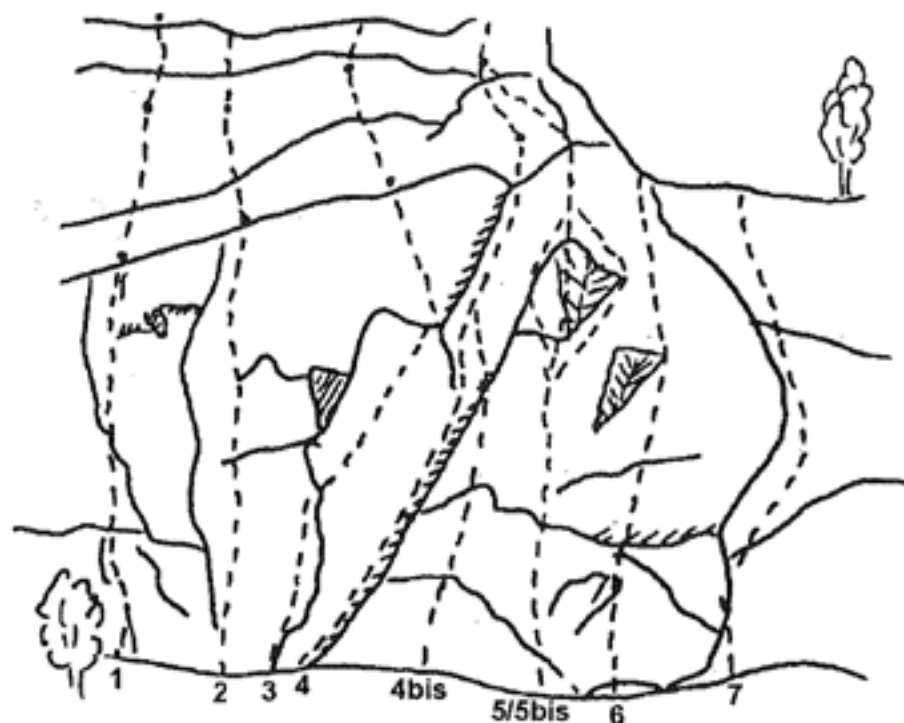
Rocher d'initiation pour grimper en tête  
4 à 10 m



- |   |                          |    |
|---|--------------------------|----|
| 1 | Le lièvre variable       | 3  |
| 2 | Le campagnole des neiges | 3  |
| 3 | L'écureuil               | 4  |
| 4 | La marmotte              | 4- |
| 5 | Le bouquetin             | 3+ |
| 6 | Le chamois               | 4  |
| 7 | Le chevreuil             | 4- |

## ROCHER N°8 : "LES RENONCULACEES"

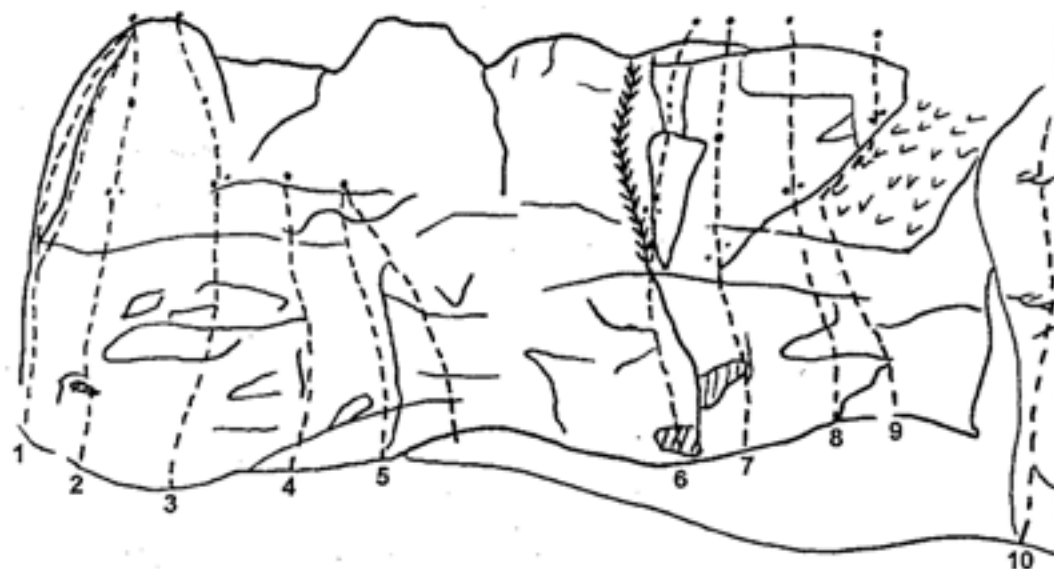
Rocher de fin de cycle  
14 à 20 m



- |                  |                           |       |
|------------------|---------------------------|-------|
| 1                | Le populage des marais    | 4     |
| 2                | L'anémone des alpes       | 5a/4+ |
| 3                | La clématite sauvage      | 5a/4+ |
| 4                | L'anémone soufrée         | 3+/4  |
| 4 <sup>bis</sup> | L'anémone printanière     | 4+/4  |
| 5                | La renoncule des glaciers | 5+    |
| 5 <sup>bis</sup> | La renoncule acre         | 5+    |
| 6                | L'ancolie commune         | 6a/b  |
| 7                | Le trolle d'europe        | 5/5+  |

## ROCHER N°10 : "LES ORCHIDEES"

Partie de gauche  
10 à 15 m



- |    |                            |    |
|----|----------------------------|----|
| 1  | L'orchis globuleux         | 3  |
| 2  | L'orchis sureau            | 3  |
| 3  | L'orchis mouche            | 4+ |
| 4  | La nigritelle noire        | 5a |
| 5  | L'orchis tachetée          | 5+ |
| 6  | L'orchis incarnat          | 4+ |
| 7  | L'orchis mâle              | 4+ |
| 8  | L'orchis de spitzel        | 4  |
| 9  | L'orchis à larges feuilles | 4  |
| 10 | Le sabot de Vénus          | 3+ |



*Sabot de Vénus*

## ROCHER N°10 bis : "LES PLANTES MEDICINALES"

Partie de droite, 2/3 en moulinette  
7 à 9 m



- |    |                               |      |
|----|-------------------------------|------|
| 11 | L'arnica                      | 4+/3 |
| 12 | La primevère                  | 4+/3 |
| 13 | La pensée des alpes           | 4    |
| 14 | L'achillée mille feuilles     | 3+/4 |
| 15 | Le millepertuis               | 3/4+ |
| 16 | La busserolle (raisin d'ours) | 4/3+ |
| 17 | L'églantier (rosier sauvage)  | 4/3+ |
| 18 | Le plantain lancéolé          | 4    |
| 19 | Le pissenlit                  | 4    |
| 20 | Le tussilage                  | 4    |
| 21 | Le framboisier commun         | 4-   |
| 22 | La digitale pourpre           | 4-   |

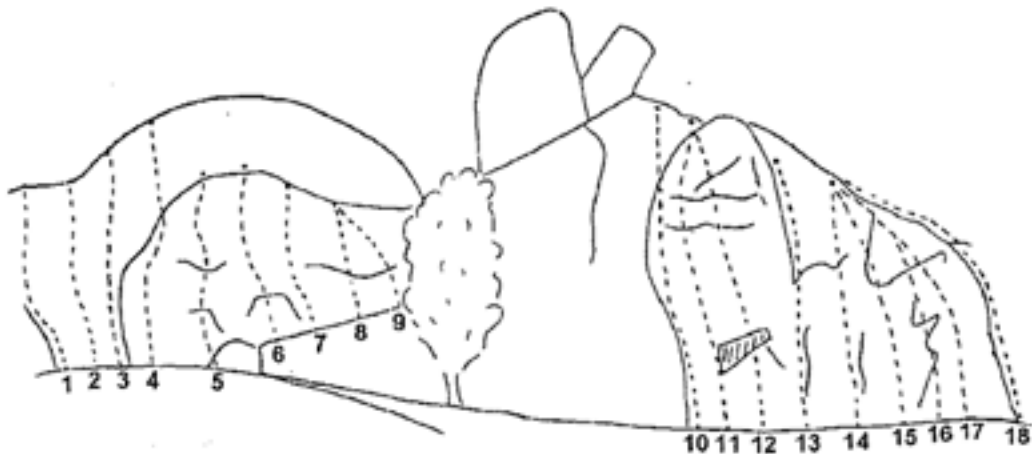
## ROCHER N°11 : "LES LACS AUTOUR DE CHAMROUSSE"

6 à 10 m

Pour petits groupes car près de la route et du pont de Bachat  
Bouloud

1	Le lac Achard	3
2	Le lac Luitel	3
3	Les Pourettes	3
4	Les lacs Roberts	4+
5	Le lac David	5+
6	Le lac Merlat	5
7	Le lac du Crozet	5+
8	Le lac Léama	5
9	Le lac Longet	4+
10	Le lac de Belledonne	4
11	Le lac du bois	4
12	Le lac Claret	4
13	La cascade de l'Oursière	4
14	Le lac du grand Doménon	4-
14 <sup>bis</sup>	Le lac du petit Doménon	4-
15	Le Levetel	4-
16	Le lac blanc	5-
17	Le lac du boeuf	5-
18	Le lac Bernard	3

# SITE SPORTIF ET TERRAINS D' AVENTURE



## Plan d'accès



### > Lacs Robert

Tout autour des lacs Robert, vous trouverez plusieurs voies de 100 à 260 mètres sur diverses expositions de nord à sud, le tout à 2200 mètres d'altitude. L'escalade se fait sur du gneiss de bonne qualité en général mais il ne faut pas oublier le caractère « terrain d'aventure » car il reste de gros volumes de pierres en équilibre de part et d'autres des voies. C'est un très bon entraînement pour les grandes voies de l'Oisans.

Accès : télécabine de la Croix - ouvert tous les jours en juillet et en août de 9h15 à 17h. Descendre plein Est sur la piste des lacs Robert.

Il est possible de monter à pied par le GR 549 en direction de la Brèche Sud. De Chamrousse 1650 - Recoin, compter 1h15 à 1h20 pour le Grand Eullier et 1h20 à 1h30 pour les Vans.

### > Site sportif de la Croix (équipement FFME)

18 voies de 4+ à 7b de 1 à 2 longueurs (cf : topoguide de l'escalade en Isère). Du sommet de la télécabine à 10mn, à droite avant le col des Trois Fontaines.

### > Secteur des Vans

5 voies de AD à D. Elles sont toutes équipées en goujons de 10mm. Il n'est pas nécessaire de prendre un jeu de stoppeurs et il est très difficile de les placer dans les gneiss. Toutes les descentes se font à pied en suivant l'arête vers l'Est (terrain montagne avec quelques spits sur l'arête), puis en descendant par des vires herbeuses de la face sud. Ces voies sont aussi intéressantes à parcourir l'hiver en mixte, en effet on trouve de la glace et de la neige sur les vires.

### > Secteur du Grand Eullier

Max : 1 voie D+ 150m en deux parties. Rocher excellent, le meilleur de tout le secteur. Le Grand Eullier se situe à l'opposé du lac près de la Brèche Nord. On l'appelle aussi le pic des Robert ou encore le pain de sucre. Ce secteur a un bon potentiel.

Gaspard : PD - 150m en deux parties. Rocher excellent, des longueurs très courtes pour amener les tout petits sans les perdre de vue.

Renseignements sur le site : <http://www.philippehalot.com/>

Informations d'après le site de la FFME :

[http://www.ffme.fr/site/FALAISE\\_fiche.php?id=365](http://www.ffme.fr/site/FALAISE_fiche.php?id=365)

### Approche :

Monter à la Croix de Chamrousse à pied par les pistes depuis Chamrousse 1750 ou par la télécabine depuis Chamrousse 1650 (ouvert tous les jours en juillet et août de 9h15 à 17h). Renseignements par téléphone au 04 76 89 92 65 ou par internet : [www.chamrousse.com](http://www.chamrousse.com).

De la Croix, basculer sur l'autre versant en direction des lacs Robert, ensuite à droite vers le col de la Botte, puis le lac Achard. L'école est la première barre rocheuse de suite à droite en descendant, juste avant celle de la via ferrata des Trois Fontaines. Environ 15mn depuis la Croix. 40 mn d'approche.

### Fiche technique du site :

Site d'altitude (2200m) particulièrement agréable par fortes chaleurs.

### Informations sur la falaise :

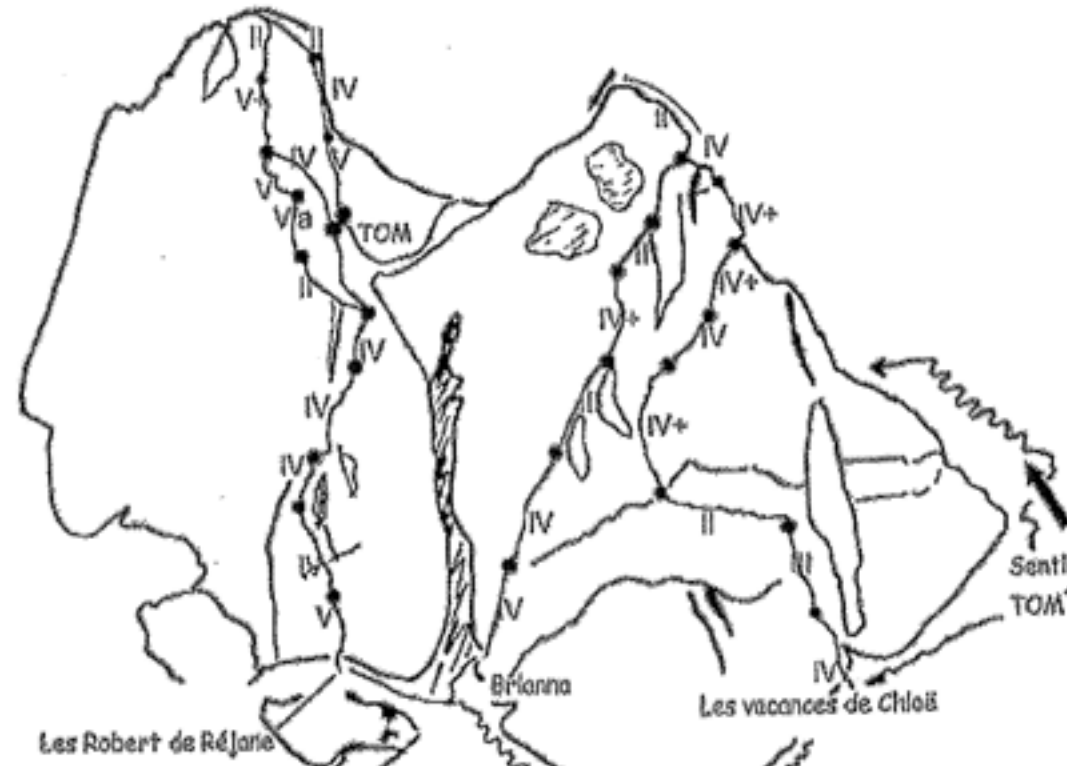
- Hauteur minimale : 20 m
- Hauteur maximale : 55 m
- Longueur totale des voies : 650 m
  
- Nombre de voies : 27 de 5c à 7b
- Rocher : Amphibolite
- Période favorable : Juin / Juillet / Août / Septembre

### Niveau de pratique :

- Initiation
- Confirmé
- Perfectionnement

### Style d'escalade :

Dévers, Mur à réglette, Surplombs, Fissure-dièdre, Vertical



### Les vacances de Chloé

Philippe Halot, Willy Fluhr ; 1999.

D : 200 M ; 3 à 4+ ; équipée du bas, goujons de 10 mm.

Accès : Du col des Lessines descendre du côté des lacs Robert le long du rocher. Premier point à 5 mètres du sol.

L1 : 4 ; Petit mur raide.

L2 : 3 ; Petite montée un peu dans l'herbe.

L3 : 2 ; Longueur de liaison bien à gauche des spits pour protéger la traversée.

L4 : 4+ ; La longueur monte à droite pour accéder à la rampe.

L5 : 4 ; Traverser à droite, belle ambiance.

L6 : 4+ ; Départ un peu dur, relais au bout de la rampe.

L7 : 4+ ; Toute petite descente à droite pour passer en face sud, puis une cheminée.

L8 : 4 ; Monter à gauche dans du rocher brisé.

Attention ! L4 est longue (50 mètres)

Descente : Idem Brianna

### Les Robert de Réjane

Philippe Halot, Rejane Calvi, Gilles Rochas, 1998

D : 250 M ; 4 à 6a ; équipée du bas, 50 goujons de 10 et 12 mm.

On peut éviter la L6 (6a) par une longueur en 4 dans un couloir à droite.

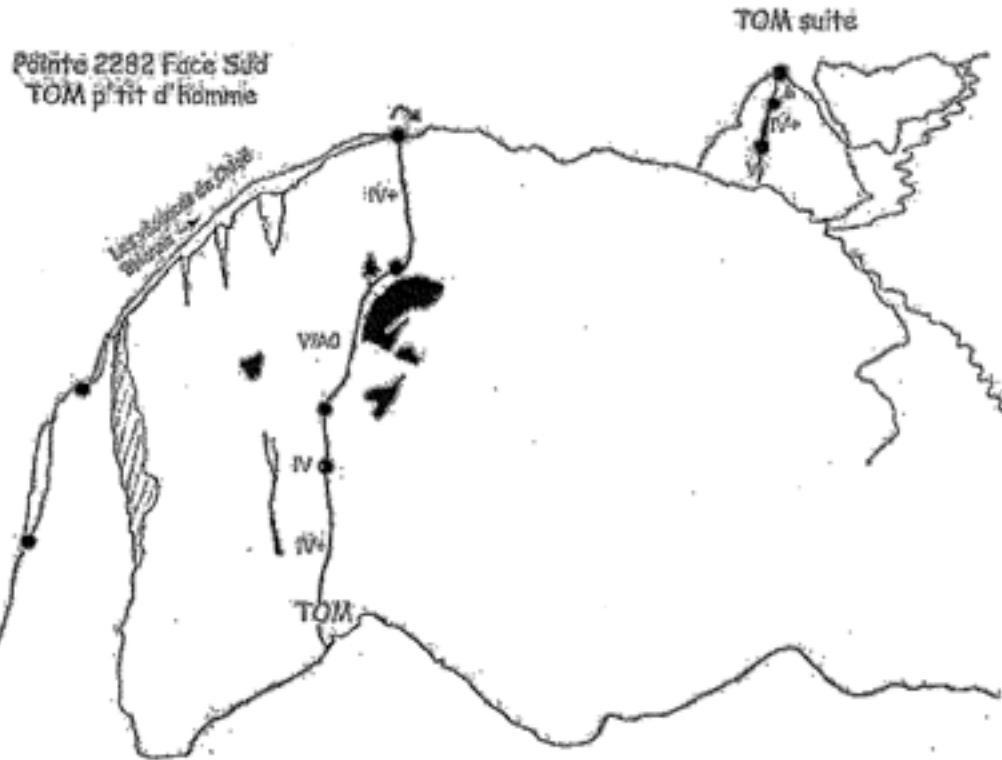
Accès : Du départ du télésiège des Lacs Robert monter droit sous le couloir séparant la pointe 2330 et la pointe des enfants. Prendre à gauche à l'entrée du couloir jusqu'au sommet de la vire herbeuse.

Descente : Du sommet descendre en face Nord et contourner par la gauche un gros bloc, remonter vers un col et descendre dans les vives herbeuses jusqu'au sentier des Vans.



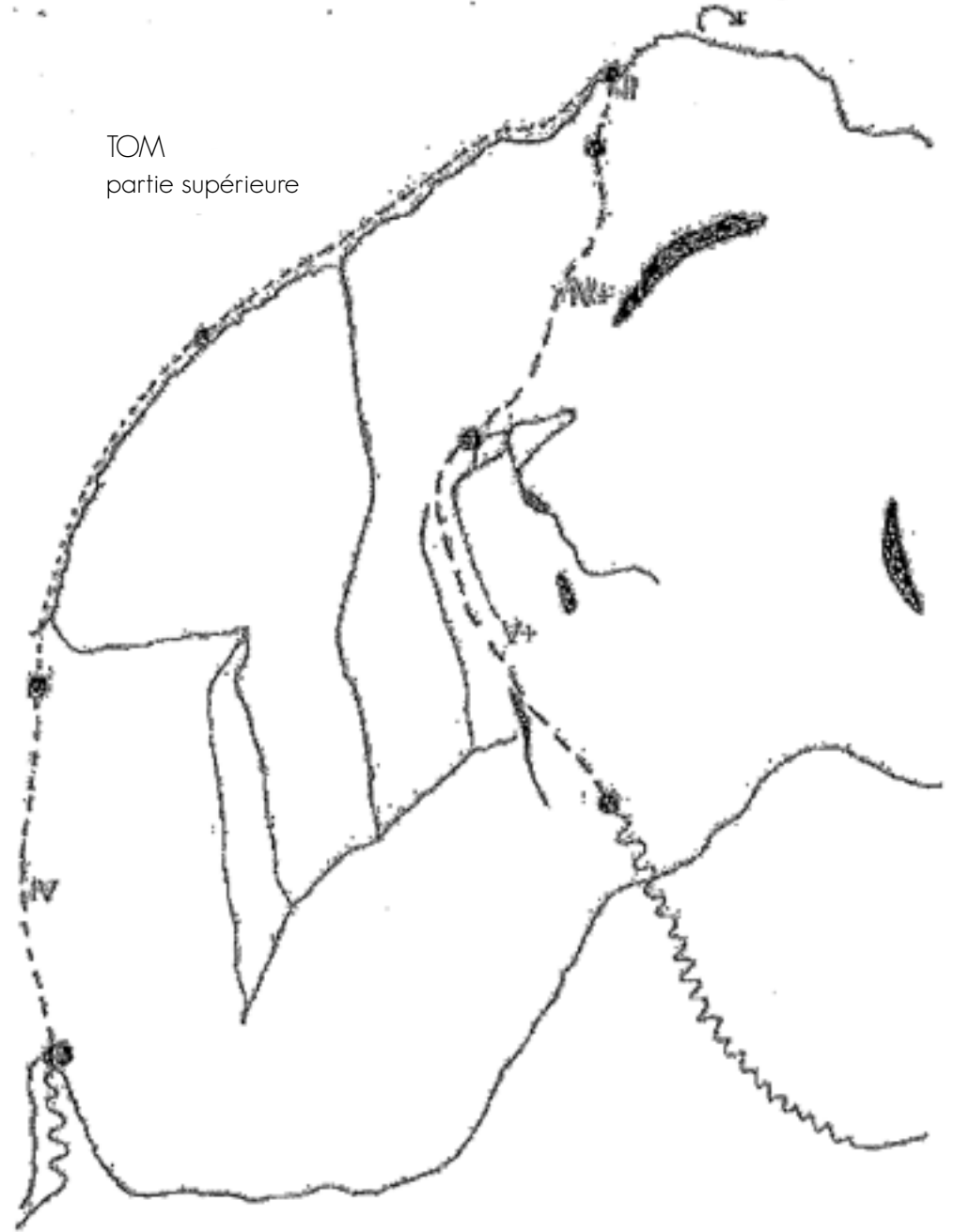
# Secteur des Vans

Topo Tom inférieur (cliquez sur les voies)



# Secteur des Vans

TOM partie supérieure



## Tom p'tit d'homme

Philippe Halot 2002.

AD ; 170 M ; 4+/5+ ; Equipement goujons de 10 mm.

Escalade la plus raide du secteur en très bon rocher et au soleil toute la journée, elle rejoint la pointe 2330 par deux longueurs un peu plus dures mais très bien protégées.

Accès : du col des Lessines prendre le sentier des Vans jusqu'au premier plat, de là monter à gauche dans un pierrier jusqu'au pied la voie. Du chemin repérer un pin dans la falaise, la voie passe tout contre.

L1 ; 4+/5 ; Départ raid en montant à droite.

L2 ; 4+ ; Petite longueur de 20 mètres, il est possible de monter directement à R3 avec 50 mètres de corde.

L3 ; 5/60 ; La plus dure, elle passe d'abord dans une dalle pour franchir le surplomb. Relais à gauche près du pin.

L4 ; 4+ ; Très belle longueur en fissure.

### TOM sup :

Au sommet de la pointe 2282 prendre le rappel de dix mètres situé en face Nord à deux mètres du relais de L4. Du col descendre à droite sur le sentier des Vans pour rentrer à la maison, ou descendre à gauche en suivant les cairns et les spits pour finir la voie. Attention ! Sur la vire 2 voies démarrent. A gauche dans un couloir, la longueur en 4 des Roberts de Réjane et à droite dans un mur jaune les trois dernières longueurs de Tam.

L5 ; 5/5+ ; Escalade raide le long d'une fissure puis une traversée athlétique sur la droite.

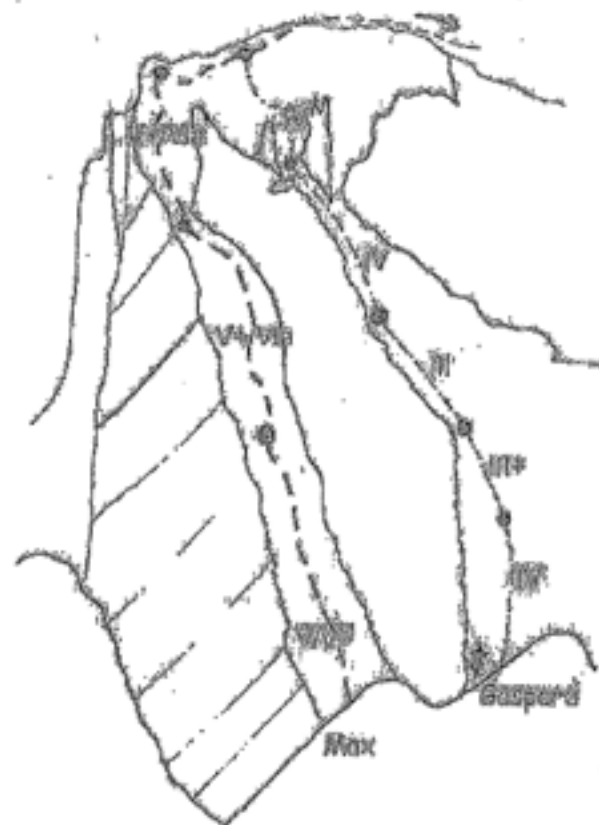
L6 ; 4+/5 ; Escalade facile à droite de la fissure, avec un pas bizarre à la fin.

L6 ; 2 ; Longueur de sortie, 2 spits.

Descente : du sommet descendre en face Nord et contourner par la gauche un gros bloc, remonter vers un col et descendre dans les vires herbeuses jusqu'au sentier des Vans.

## Secteur Brèche nord

Topos Grand Eulier



### Gaspard

Philippe Halot, 2002.

Gaspard PD, 150 M en deux parties. Rocher excellent, des longueurs très courtes pour amener les tous petits à ne pas les perdre de vue.

## Max

Philippe Halot, 2002.

D+ ; 150 M ; 5 à 6a ; équipement goujons de 10mm.

Accès : descendre jusqu'au départ du télésiège des lacs Robert, puis contourner le grand lac par la gauche en passant près du refuge puis monter à la breche Nord par une sente bien marquée.

La voie monte le long d'une belle fissure bien visible des lacs puis par l'arrête Ouest. Ensuite deux jolies longueurs vous attendent pour faire le sommet.

L1 ; 5/5+ ; Escalade en dalle avec un pas assez dur au départ mais très bien protégé.

L2 ; 5+/6a ; Un départ facile puis un passage athlétique dans un petit dièdre.

L3 ; 5+/6a ; Longueur commune avec la voie du 6ème BCA. Elle emprunte une fissure très esthétique ou se trouve un vieux coin de bois qui date de l'ouverture.

L4 ; 2 ; Parcours en arrête sur une centaine de mètres qui vous mène à L5, avec un point tous les 15 mètres environ (corde tendue).

L5 et L6 ; 5 ; Dans une superbe dalle, avec une sortie plus facile en 4 à droite.

Descente : Par un couloir tout de suite à gauche ou par le sommet pour admirer la vue sur la vallée du grésivaudan.

## CONTACT

**MAISON DE LA MONTAGNE**

04 76 59 04 96

**OFFICE DE TOURISME**

04 76 89 92 65

[info@chamrousse.com](mailto:info@chamrousse.com)

[www.chamrousse.com](http://www.chamrousse.com)

**MÉTÉO MONTAGNE : 08 92 68 02 38 (0,34€/MIN)**

**POMPIERS : 18**

**SECOURS EN MONTAGNE : 112**

*Signalement détériorations*

*à la Maison de la Montagne de Chamrousse :*

*04 76 59 04 96*

**CHAMROUSSE**  
**Alpes - France** **1700**